


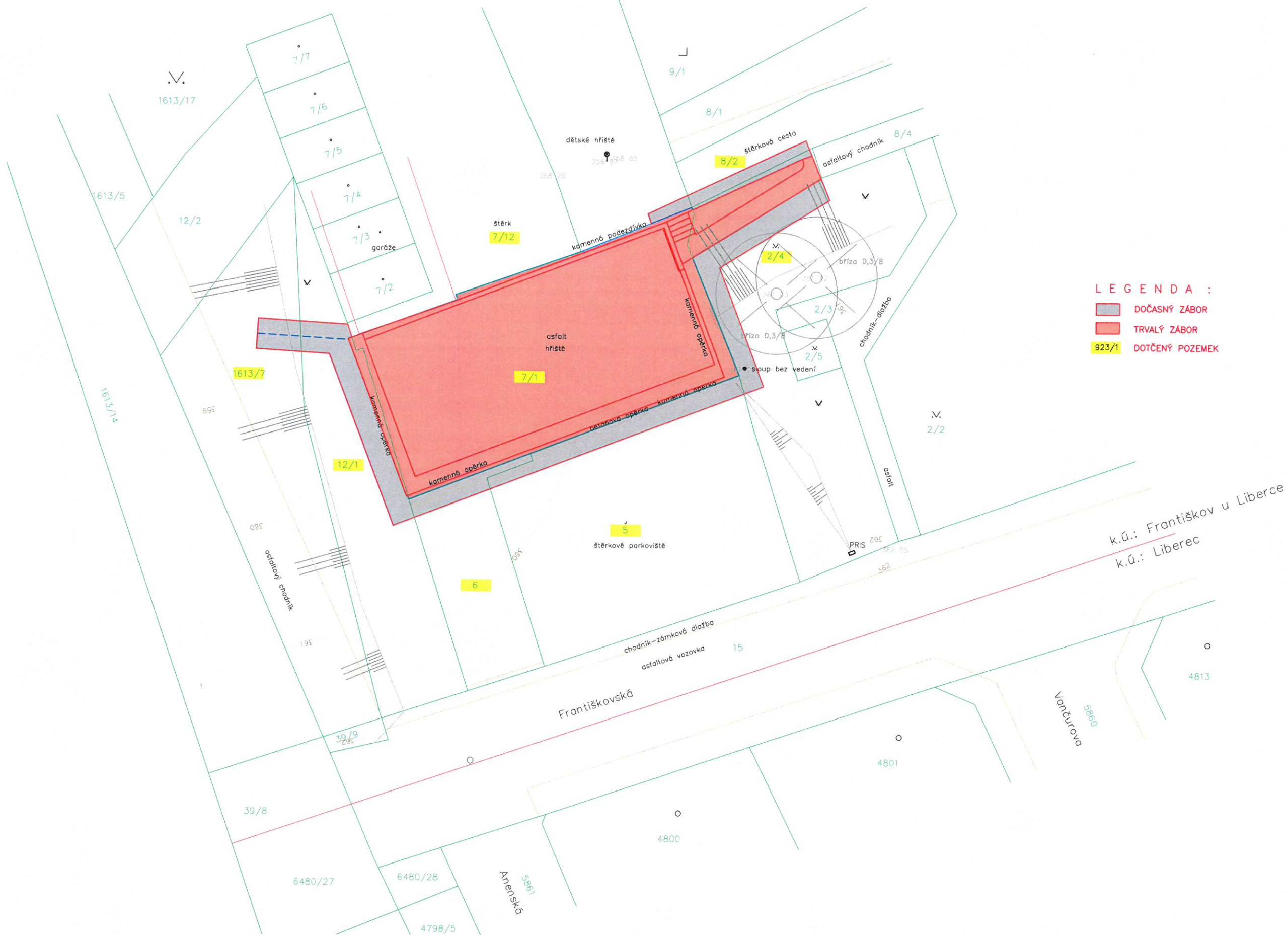
Odpovědný projektant	Vypracoval	Kreslil	 ALB plus spol. s r.o. Božich bojovníků 1140/4, LIBEREC 1 Tel.fax: 485 109 494 DIČ: CZ62242563, IČ: 62242563	
Ing. Petr Rendl	Ing. P. Vajsejtlová			
Objednatel: Statutární město Liberec, nám. Dr. E. Beneše 1, Liberec Opěrná zeď v ul. Františkovská			Stupeň	DSP, DPS
			Datum	11/2017
			Čísl.zak. 18/2017	Čísl.soup.
Záborový elaborát			M	
			č.v. C.5	

název stavby: **Opěrná zeď v ul. Františkovská**

Obec: Liberec Katastrální území: Františkov u Liberce

Parcela	Využití	Vlastník	LV	Výměra m² z KN	zábor m² trvalý	Zábor m² dočasný
7/1	jiná plocha	Statutární město Liberec, nám. Dr. E. Beneše 1/1, Liberec I-Staré Město, 460 01 Liberec	1	448	260	3
2/4	zeleň	Statutární město Liberec, nám. Dr. E. Beneše 1/1, Liberec I-Staré Město, 460 01 Liberec	1	224	21	28
8/2	ostatní komunikace	Statutární město Liberec, nám. Dr. E. Beneše 1/1, Liberec I-Staré Město, 460 01 Liberec	1	321		6
12/1	jiná plocha	Česká republika, Příslušnost hospodařit s majetkem státu Úřad pro zastupování státu ve věcech majetkových Rašínovo nábřeží 390/42 Nové Město, 128 00 Praha 2	60000	149	5	25
6	jiná plocha	Kendík Alexandr Pražská 10/11, Liberec III-Jeřáb, 460 07 Liberec	611	72		8
5	zbořeniště	Kendík Alexandr Pražská 10/11, Liberec III-Jeřáb, 460 07 Liberec	611	243		21
1613/7	silnice	Statutární město Liberec, nám. Dr. E. Beneše 1/1, Liberec I-Staré Město, 460 01 Liberec	1	212		6

ZÁBOROVÝ ELABORÁT 1:250



Informace o pozemku

Parcelní číslo:	7/1
Obec:	Liberec [563889]
Katastrální území:	Františkov u Liberce [682233]
Číslo LV:	1
Výměra [m²]:	448
Typ parcely:	Parcela katastru nemovitostí
Mapový list:	DKM
Určení výměry:	Ze souřadnic v S-JTSK
Způsob využití:	jiná plocha
Druh pozemku:	ostatní plocha



Vlastníci, jiní oprávnění

Vlastnické právo	Podíl
STATUTÁRNÍ MĚSTO LIBEREC, nám. Dr. E. Beneše 1/1, Liberec I-Staré Město, 46001 Liberec	

Způsob ochrany nemovitosti

Nejsou evidovány žádné způsoby ochrany.

Seznam BPEJ

Parcela nemá evidované BPEJ.

Omezení vlastnického práva

Nejsou evidována žádná omezení.

Jiné zápisy

Nejsou evidovány žádné jiné zápisy.

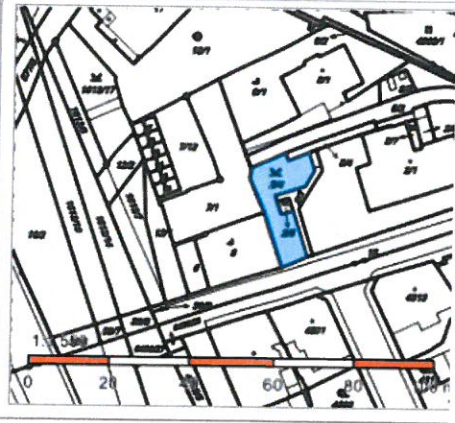
Řízení, v rámci kterých byl k nemovitosti zapsán cenový údaj

Nemovitost je v územním obvodu, kde státní správu katastru nemovitostí ČR vykonává [Katastrální úřad pro Liberecký kraj, Katastrální pracoviště Liberec](#)

Zobrazené údaje mají informativní charakter. Platnost k 24.11.2017 10:00:00.

Informace o pozemku

Parcelní číslo:	2/4
Obec:	Liberec [563889]
Katastrální území:	Františkov u Liberce [682233]
Číslo LV:	1
Výměra [m²]:	224
Typ parcely:	Parcela katastru nemovitostí
Mapový list:	DKM
Určení výměry:	Ze souřadnic v S-JTSK
Způsob využití:	zeleň
Druh pozemku:	ostatní plocha



Vlastníci, jiní oprávnění

Vlastnické právo	Podíl
STATUTÁRNÍ MĚSTO LIBEREC, nám. Dr. E. Beneše 1/1, Liberec I-Staré Město, 46001 Liberec	

Způsob ochrany nemovitosti

Nejsou evidovány žádné způsoby ochrany.

Seznam BPEJ

Parcela nemá evidované BPEJ.

Omezení vlastnického práva

Nejsou evidována žádná omezení.

Jiné zápisy

Nejsou evidovány žádné jiné zápisy.

Řízení, v rámci kterých byl k nemovitosti zapsán cenový údaj

Nemovitost je v územním obvodu, kde státní správu katastru nemovitostí ČR vykonává [Katastrální úřad pro Liberecký kraj, Katastrální pracoviště Liberec](#)

Zobrazené údaje mají informativní charakter. Platnost k 24.11.2017 10:00:00.

Informace o pozemku

Parcelní číslo:

8/2

Obec:

Liberec [563889]

Katastrální území:

Františkov u Liberce [682233]

Číslo LV:

1

Výměra [m²]:

321

Typ parcely:

Parcela katastru nemovitostí

Mapový list:

DKM

Určení výměry:

Ze souřadnic v S-JTSK

Způsob využití:

ostatní komunikace

Druh pozemku:

ostatní plocha



Vlastníci, jiní oprávnění

Vlastnické právo	Podíl
STATUTÁRNÍ MĚSTO LIBEREC, nám. Dr. E. Beneše 1/1, Liberec I-Staré Město, 46001 Liberec	

Způsob ochrany nemovitosti

Nejsou evidovány žádné způsoby ochrany.

Seznam BPEJ

Parcela nemá evidované BPEJ.

Omezení vlastnického práva

Nejsou evidována žádná omezení.

Jiné zápisy

Typ
Změna výměr obnovou operátu
Řízení, v rámci kterých byl k nemovitosti zapsán cenový údaj

Nemovitost je v územním obvodu, kde státní správu katastru nemovitostí ČR vykonává [Katastrální úřad pro Liberecký kraj, Katastrální pracoviště Liberec](#)

Informace o pozemku

Parcelní číslo:	12/1
Obec:	Liberec [563889]
Katastrální území:	Františkov u Liberce [682233]
Číslo LV:	60000
Výměra [m²]:	149
Typ parcely:	Parcela katastru nemovitostí
Mapový list:	DKM
Určení výměry:	Ze souřadnic v S-JTSK
Způsob využití:	jiná plocha
Druh pozemku:	ostatní plocha



Vlastníci, jiní oprávnění

Vlastnické právo	Podíl
Česká republika,	
Příslušnost hospodařit s majetkem státu	Podíl
Úřad pro zastupování státu ve věcech majetkových, Rašínovo nábřeží 390/42, Nové Město, 12800 Praha 2	

Způsob ochrany nemovitosti

Nejsou evidovány žádné způsoby ochrany.

Seznam BPEJ

Parcela nemá evidované BPEJ.

Omezení vlastnického práva

Nejsou evidována žádná omezení.

Jiné zápisy

Nejsou evidovány žádné jiné zápisy.

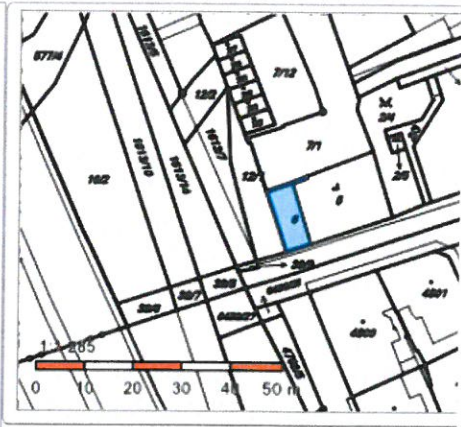
Řízení, v rámci kterých byl k nemovitosti zapsán cenový údaj

Nemovitost je v územním obvodu, kde státní správu katastru nemovitostí ČR vykonává [Katastrální úřad pro Liberecký kraj, Katastrální pracoviště Liberec](#)

Zobrazené údaje mají informativní charakter. Platnost k 24.11.2017 10:00:00.

Informace o pozemku

Parcelní číslo:	6
Obec:	Liberec [563889]
Katastrální území:	Františkov u Liberce [682233]
Číslo LV:	611
Výměra [m ²]:	72
Typ parcely:	Parcela katastru nemovitostí
Mapový list:	DKM
Určení výměry:	Ze souřadnic v S-JTSK
Způsob využití:	jiná plocha
Druh pozemku:	ostatní plocha



Vlastníci, jiní oprávnění

Vlastnické právo	Podíl
Kendik Alexandr, Pražská 10/11, Liberec III-Jeřáb, 46007 Liberec	

Způsob ochrany nemovitosti

Nejsou evidovány žádné způsoby ochrany.

Seznam BPEJ

Parcela nemá evidované BPEJ.

Omezení vlastnického práva

Nejsou evidována žádná omezení.

Jiné zápisy

Nejsou evidovány žádné jiné zápisy.

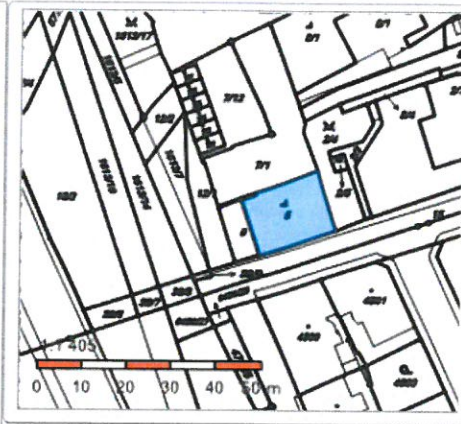
Řízení, v rámci kterých byl k nemovitosti zapsán cenový údaj

Nemovitost je v územním obvodu, kde státní správu katastru nemovitostí ČR vykonává [Katastrální úřad pro Liberecký kraj, Katastrální pracoviště Liberec](#)

Zobrazené údaje mají informativní charakter. Platnost k 24.11.2017 10:00:00.

Informace o pozemku

Parcelní číslo:	5
Obec:	Liberec [563889]
Katastrální území:	Františkov u Liberce [682233]
Číslo LV:	611
Výměra [m²]:	243
Typ parcely:	Parcela katastru nemovitostí
Mapový list:	DKM
Určení výměry:	Ze souřadnic v S-JTSK
Způsob využití:	zbořeniště
Druh pozemku:	zastavěná plocha a nádvoří



Vlastníci, jiní oprávnění

Vlastnické právo	Podíl
Kendík Alexandr, Pražská 10/11, Liberec III-Jeřáb, 46007 Liberec	

Způsob ochrany nemovitosti

Nejsou evidovány žádné způsoby ochrany.

Seznam BPEJ

Parcela nemá evidované BPEJ.

Omezení vlastnického práva

Nejsou evidována žádná omezení.

Jiné zápisy

Nejsou evidovány žádné jiné zápisy.

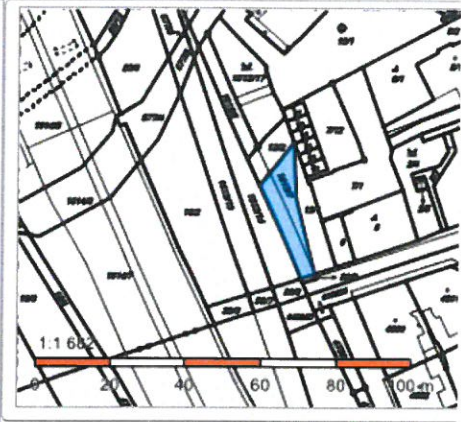
Řízení, v rámci kterých byl k nemovitosti zapsán cenový údaj

Nemovitost je v územním obvodu, kde státní správu katastru nemovitostí ČR vykonává [Katastrální úřad pro Liberecký kraj, Katastrální pracoviště Liberec](#)

Zobrazené údaje mají informativní charakter. Platnost k 24.11.2017 10:00:00.

Informace o pozemku

Parcelní číslo:	1613/7
Obec:	Liberec [563889]
Katastrální území:	Františkov u Liberce [682233]
Číslo LV:	1
Výměra [m²]:	212
Typ parcely:	Parcela katastru nemovitostí
Mapový list:	DKM
Určení výměry:	Ze souřadnic v S-JTSK
Způsob využití:	silnice
Druh pozemku:	ostatní plocha



Vlastníci, jiní oprávnění

Vlastnické právo	Podíl
STATUTÁRNÍ MĚSTO LIBEREC, nám. Dr. E. Beneše 1/1, Liberec I-Staré Město, 46001 Liberec	

Způsob ochrany nemovitosti

Nejsou evidovány žádné způsoby ochrany.

Seznam BPEJ

Parcela nemá evidované BPEJ.

Omezení vlastnického práva

Nejsou evidována žádná omezení.

Jiné zápisy

Nejsou evidovány žádné jiné zápisy.

Řízení, v rámci kterých byl k nemovitosti zapsán cenový údaj

Nemovitost je v územním obvodu, kde státní správu katastru nemovitostí ČR vykonává [Katastrální úřad pro Liberecký kraj, Katastrální pracoviště Liberec](#)

Zobrazené údaje mají informativní charakter. Platnost k 24.11.2017 12:00:00.